


## مشهورترین جاذبه های گردشگری کرمان

شهر کرمان در جنوب شرقی کشورمان قرار دارد. این شهر کویری با قدمتی چند هزار ساله نه تنها از طبیعت تماشایی و متفاوتی برخوردار است، بلکه برخی از شگفت انگیزترین اماکن تاریخی را در دل خود دارد. از این رو، کرمان همیشه مورد توجه گردشگران داخلی و خارجی بوده است. اگر قصد سفر به این دیار را دارید و می خواهید لیستی از بهترین جاذبه های تاریخی، طبیعی و تفریحی کرمان را تهیه کنید با عالی گرد همراه شوید.



## تاریخچه کرمان

نام کرمان در دوره های قبل از اسلام، "بوتیا" و "کارمانیا" بوده است. برخی عقیده دارند که کرمان دگرگون شده کلمه «کریمان» است. عده ای نیز آن را مشتق از "کارمانیا" قدیم به معنی "جایگاه دلاوری و نبرد" ذکر می کنند. در حالی که تواریخ عرب و یهود، "کرمان" را فرزند هیتال یا هپتال از نبیره های نوح می دانند. از لحاظ تاریخی سابقه سکونت و استقرار انسان در دیار کرمان به هزاره چهارم قبل از میلاد می رسد. این منطقه یکی از قدیمی ترین نواحی ایران به شمار می رود. وجود هر فضای تاریخی در کرمان بیان گر بخشی از زوایا و ابعاد زندگی مردم و حکومت های این مرز و بوم می باشد.



## دیدنی های کرمان

بیش از ۶۰۰ اثر تاریخی ثبت شده در استان کرمان وجود دارد. باغ شاهزاده ماهان، باغ فتح آباد، ارگ بم، ارگ راین و بازار کرمان،... از آن جمله است. دیگر مکان‌های دیدنی و تاریخی استان کرمان عبارتند از: کویر لوت، کوه‌های هزار، جوپار، لاله زار، باغ بالا، خیبر، قبله، خرابه‌های شهر کمادین، گنبد جبلیه، مقبره خواجه اتابک، قلعه قهقه، قلعه کهنه، گنبد مشتاقیه، مسجد ملک، مسجد جامع، مسجد امام، قلعه سودک، گورستان دژیمند، مزار شاه نعمت الله ولی، قلعه ستگ، زیارت گاه شاه زاده حسین، حمام گنج علی خان، مجموعه وکیل، مجموعه ابراهیم خان، میدان گنج علی خان، مسجد چهل ستون، آتشکده شاه فیروز، قلعه اردشیر، قلعه دختر، موزه سکه، قلعه راین، ارگ جدید بم، گنبد سبز، تخت دریا قلی بیک.

## جاذبه‌های تاریخی برای علاقه‌مندان به اماکن باستانی

آثار باستانی و یادگارهای تاریخ ارزشمند این منطقه از ایران نظر هر گردشگری را به خود جلب می‌کند.

## بازار بزرگ کرمان؛ طولانی‌ترین بازار ایران

بازار بزرگ کرمان، بازاری تاریخی است که از میدان ارگ آغاز می‌شود و تا خیابان میرزارضای کرمانی امتداد می‌یابد. در واقع این بازار، خط مستقیمی است که در گذشته در دو سوی آن، دو دروازه ورودی و خروجی شهر یعنی دروازه ارگ و دروازه مسجد قرار داشت. این بازار قدمت ۶۰۰ ساله دارد و هر بخش از آن در زمان یک فرمانروای این شهر ساخته شده است. بازار سرتاسری کرمان از طولانی‌ترین بازارهای ایران است و ورودی‌های متعدد دارد. بنابراین دسترسی به این بازار برایتان بسیار راحت خواهد بود.

## بازار بزرگ کرمان روی نقشه گوگل

<https://goo.gl/maps/q7GxSwVmCXCxkJmA6>



## ارگ بم؛ نخستین بنای بزرگ خشتی جهان

ارگ بم، شهری باستانی با مجموعه‌ای از ساختمان‌های بلند است که در سال ۲۰۰۴ در فهرست میراث جهانی یونسکو قرار گرفت. این ارگ شامل دو بخش رعیت‌نشین و حکومتی می‌شود. ارگ بم و سعتی حدود ۱۸ هزار مترمربع دارد و دیوارهایی با ارتفاع ۶ تا هفت متر آن را احاطه کرده‌اند. این دیوارهای تودرتو مردم را از هجوم دشمن محافظت می‌کردند.

درباره قدمت ارگ بم حدس و گمان‌های زیادی وجود دارد؛ به‌طوری که برخی آن را به دوره هخامنشی و عده‌ای به دوره اشکانی نسبت می‌دهند. بر اساس نوشته‌های تاریخی نظیر حدودالعالم و تاریخ وزیری، سابقه تاریخی این ارگ به دو هزار سال پیش می‌رسد. متأسفانه زلزله سال ۱۳۸۲ موجب شد خسارت‌های جبران ناپذیری بر پیکر این جاذبه شگفت‌انگیز وارد گردد. با این وجود، هنوز هم بازدید از چنین جواهری خالی از لطف نیست.

ارگ بم روی نقشه گوگل

<https://goo.gl/maps/2ZZbdSCD7VrUQ4Et8>



## گنبد جبلیه؛ سازه‌ای با شیر شتر

گنبد جبلیه تنها بنای سنگی کرمان است که به موزه سنگ این شهر تبدیل شد. این سازه با نام‌های گنبد گبری، گنبد زیگ و گنبد گنج هم شناخته می‌شود. از ویژگی‌های مهم این بنا، سنگی بودن آن است. احتمالاً برای همین جبل سنگی یا جبل سنگ نیز خوانده می‌شود. مشخص نبودن تاریخچه و کاربری بنا نیز باعث شده تا آن را سازه‌ای مرموز بدانند که معلوم نیست به چه دلیلی و در چه زمانی سر از این محل درآورده است. برخی این بنا را مربوط به دوران پیش از ورود اسلام به ایران می‌دانند.

نکته قابل توجه دیگر این است که معماری بنای گنبد جبلیه شباهتی به بناهای مر سوم آتشکده ندارد. بعضی شواهد تاریخی نشان می‌دهد که در ساخت آن به جای آب از شیر شتر استفاده شده است.

**گنبد جبلیه روی نقشه گوگل**

<https://goo.gl/maps/d9HgWaTDZdBYp7iU7>




**باغ شازده؛ جواهری میان کویر**

باغ شاهزاده ماهان، در ۳۵ کیلومتری کرمان واقع شده و دارای امکانات و جاذبه‌های گردشگری است. شازده، عبدالحمید میرزا ناصرالدوله فرمانفرمایان، نوه دختری ناصرالدین شاه و حاکم کرمان در دوره قاجار بعد از محمدحسن خان، سردار ایرانی مالک این باغ می‌شود. قدمت باغ شازده ماهان به زمان قاجار برمی‌گردد. این باغ مستطیل شکل است و بیش از ۳ هکتار مساحت دارد. درختان بلند و سرسبز، حوضچه‌ها، فواره‌ها و جویبارهای سنگی که در سراسر باغ در جریان است، حس آرامش را برای شما رقم می‌زند. باغ شازده همه روزه از ۹ صبح تا ۱۲:۳۰ ظهر و ۳ بعدازظهر تا ۶ عصر پذیرای شما می‌باشد.

**باغ شاهزاده ماهان روی نقشه گوگل**

<https://goo.gl/maps/rwGw5QyCZuFBjTwdA>



## مجموعه گنجعلی خان؛ شاهکار حاکمی وطن دوست

مجموعه گنجعلی خان در مرکز شهر کرمان قرار دارد. شامل میدان، حمام (موزه مردم شناسی)، ضرابخانه، کاروانسرا، مدرسه، آب انبار و بازار گنجعلی خان می شود. مجموعه گنجعلی خان به سبک اصفهانی در عصر صفوی به دستور گنجعلی خان، یکی از حاکمان کرمان در زمان شاه عباس ساخته شده است.

## مجموعه گنجعلی خان روی نقشه گوگل

<https://goo.gl/maps/ND4cq697emczHnyNA>




## ضرابخانه گنجعلی خان

ضرابخانه گنجعلی خان که به موزه ضرابخانه یا موزه سکه کرمان نیز شناخته می شود. بنای موزه سکه متعلق به اواخر دوران صفویان است و در شمال میدان گنجعلی خان قرار دارد. این بنا به دستور حاکم وقت، گنجعلی خان و به دست سلطان محمد معمار یزدی، بین سال های ۱۰۰۷ الی ۱۰۳۵ احداث شده است.

## حمام گنجعلی خان (موزه مردم شناسی)

حمام گنجعلی خان در سال ۹۸۹ خورشیدی در مسیر اصلی بازار کرمان و جنوب مجموعه گنجعلی خان ساخته شد. مردم تا سال ۱۳۱۶ خورشیدی از این حمام استفاده می کردند. در سال ۱۳۴۷ این بنا مورد مرمت و بازسازی قرار گرفت و به موزه مردم شناسی تبدیل شد تا به عنوان یک جاذبه گردشگری مطرح شود.

سردر این بنا با آجرهای ساده آبی رنگ، نقاشی ها، گچ بری ها، مقرنس کاری ها و خطاطی های نستعلیق هنرمندانه تزیین شده است. دیوارهای حمام نقش پرندگان دریایی دارد. دور تا دور رختکن را اتاقک هایی پر کرده است که در هر کدام نیز فواره ای وجود دارد.



### یخدان مویدی؛ بزرگترین یخچال خستی جهان

یخدان مویدی کرمان در دوران صفوی ساخته شد. شاید برایتان جالب باشد بدانید نام مویدی به این دلیل بر این یخدان گذاشته شده که آب قنات مویدی از زیر آن می‌گذرد. این سازه با استفاده از خشت و گل، احداث شده است. این یخدان در اوج گرمای طاقت‌فرسای تابستان کویر نیز یخ را در خود نگاه می‌داشته است. آب این یخدان از قنات تامین می‌شد و غالباً فالوده‌فروشان صاحب یخدان‌ها بودند. در ساعات ابتدای صبح‌های تابستان، فالوده‌فروش‌ها فالوده کرمانی را در سایه یخچال‌ها درست می‌کردند و به مردم می‌فروختند. سقف این بنا به صورت مخروطی طراحی شده تا میزان جذب نور آفتاب را به حداقل برساند. همچنین، در اطراف این مخروط بزرگ دیوارهای بلندی به ارتفاع ۲۰ متر بنا شده تا با ایجاد سایه، دمای یخدان را پایین نگه دارد.

یخدان مویدی روی نقشه گوگل

<https://goo.gl/maps/54qh1137TV11vCNT9>



## حمام وکیل؛ چای خانه امروزی



اگر دوست دارید فالوده کرمانی و انواع دم نوش های سنتی را در مکانی بااصالت نوش جان کنید، حتما باید از حمام وکیل دیدن کنید. قدمت این حمام به دوره قاجار می‌رسد. این حمام در سال ۱۲۷۰ هجری قمری ساخته شده است. امروزه با تغییر کاربری به چای خانه سنتی، به مقصدی برای


استراحت و صرف غذا مبدل شده است.

ساعت بازدید از این حمام همه روزه از ساعت ۸:۳۰ تا ۲۰:۰۰ و به صورت رایگان است.

## حمام وکیل روی نقشه گوگل

<https://goo.gl/maps/1iPpFJBBBjXx9uZ5A>

## ارگ راین؛ دومین شهر بزرگ خشتی جهان



ارگ راین در شهر راین در جنوب شهر کرمان قرار دارد. این ارگ، دومین بنای خشتی جهان پس از ارگ بم است که در دوره ساسانی بنا شد. یک شهر با مجموعه امکاناتی نظیر ارگ مرکزی بازار، گذرگاه اصلی، مکتب‌خانه، بارانداز قلعه حکومتی، عامه‌نشین اعیانی، زورخانه، اصطبل و آتشکده و صدها خانه خشتی و گلی با کوچه‌پس‌کوچه‌های باریک تودر تو. ارگ راین نه تنها شکوه و عظمت

هنر و معماری کشورمان را به نمایش گذاشته، بلکه سندی است بر قدمت هزاران ساله منطقه تاریخی راین.

## ارگ راین روی نقشه گوگل

<https://goo.gl/maps/x9KVyuhTytsUYygw9>

## مجموعه ابراهیم خان کرمان؛ رفاه در جامعه



مجموعه ابراهیم خان شامل مدرسه، حمام، بازار و آب‌انبار می‌شود. ابراهیم خان ظهیرالدوله حاکم عادل کرمان در زمان سلطنت فتحعلی شاه قاجار بود. او در سال ۱۲۳۱ هجری قمری مجموعه‌ای با مساحت تقریبی ۴،۵۰۰ متر مربع بنا کرد تا مردم رفاه بیشتری داشته باشند. نقش‌پردازی در کاشی‌کاری‌های این مجموعه نمونه‌ای

ارزنده از منظره‌سازی به شیوه ترکیبی ایرانی-اروپایی است. به‌عنوان مثال، عناصری از طبیعت و منظره مانند کبک کوهی، درخت، شکوفه و انواع گل‌های کوهی که در منطقه کرمان یافت می‌شود و نقش آن‌ها بر فرش کرمان نیز وجود دارد در طراحی کاشی‌ها استفاده شده است.

## مجموعه ابراهیم خان کرمان روی نقشه گوگل

<https://goo.gl/maps/BvZQVEv9uviuTHBZ7>

## باغ موزه هرنندی؛ باغی تفریحی



باغ هرنندی با ۲۰۰۰ متر زیربنا، در دوره قاجار بنا شده است. «محمد رضا خان عدل السلطان» از نامداران نظامی آن دوران نقشه باغ را از فرنگ تهیه و دستور به ساخت این باغ تفریحی داد. چندین سال بعد به یکی از تاجران مشهور کرمان به نام ابوالقاسم هرنندی فروخته شد. در این باغ، ساختمانی دو طبقه واقع است. باغ هرنندی امروزه به موزه باستان‌شناسی تبدیل شده است.

به جز روزهای دوشنبه و جمعه از ساعت ۸:۳۰ تا ۶ عصر باغ موزه هرنندی پذیرای شما می‌باشد.

## باغ موزه هرنندی روی نقشه گوگل

<https://goo.gl/maps/UFYRocALBRq32sTa6>



## باغ فتح آباد؛ باغ بیگلربیگی



این باغ که به باغ بیگلربیگی نیز شهرت دارد، یکی از اماکن خوش منظره و تماشایی بجا مانده از دوران قاجار است. باغ فتح آباد در ۲۵ کیلومتری کرمان واقع شده و معماری شاهانه آن در عمارت میانی باغ خودنمایی می‌کند. هنگام غروب آفتاب نورپردازی شگفت انگیز آن، شکوه و جلال این باغ را چندین برابر می‌کند.

**باغ فتح آباد روی نقشه گوگل**

<https://goo.gl/maps/isUixim4BGJ2hXLaA>

## آتشکده؛ تنها موزه زرتشتیان جهان



این آتشکده، آخرین پرستشگاه زرتشتیان در کرمان بوده که در زمان رضا خان در منزل شخصی به نام «جهانگیر اشیدری» بنا شد. کلمات «همت»، «هوخت» و «هورشت» که در کاشی سردر آتشکده به چشم می‌خورد، همان شعار معروف زرتشت یعنی پندار نیک، گفتار نیک و کردار نیک است. این آتشکده در حال حاضر از بزرگ‌ترین مکان‌های اجتماع زرتشتی‌ها محسوب می‌شود. شامل قسمت‌های مختلفی از جمله سالن کتابخانه، سالن اجتماعات، سالن آموزش دینی، سالن مرکز کامپیوتر و سالن دبیرخانه است. موزه

آتشکده که تنها موزه زرتشتیان جهان است در دو طبقه شامل آثار ارزشمندی در رابطه با این قشر دینی است. وقتی به این موزه قدم می‌گذارید، لباس‌های زرتشتی‌ها، لوازم خانه و کشاورزی، استند و کتاب‌های دست‌نویسی را مشاهده می‌کنید که قدمت برخی از آن‌ها به ۲۰۰ سال می‌رسد.

**آتشکده روی نقشه گوگل**

<https://goo.gl/maps/SxqHrbPkXWGqs9zC8>

## مسجد جامع؛ مظفري

مسجد جامع کرمان (معروف به مسجد مظفري) در زمان آل مظفر در اواسط قرن هشتم قمری به سبک چهارایوانی بنا شده است. سردر بلند و باشکوه شرقی و محراب کاشی کاری شده معرق از شاخص ترین و معروف ترین بخش های این مکان دیدنی محسوب می شود. از اسناد و اطلاعات تاریخی این گونه بر می آید که مسجد جامع مظفري در خارج از شهر کرمان ساخته شد. پس از گذشت سالیان دراز، شهر کرمان بزرگ تر شده و این مسجد جزو بافت شهر گردید. در مورد داستان ساخت مسجد گفته می شود که محمد مظفري میبدي، تن به نبردی سخت با قومی به نام «جرمان و اوغان» می دهد. نیت می کند که در صورت زنده ماندن، از خود میراث نیکویی بر جا بگذارد. وی پس از جنگ به کرمان می آید و تصمیم به ساخت این مسجد می گیرد.

## مسجد جامع روی نقشه گوگل

<https://goo.gl/maps/RL2p5jwhpNXjGXuv7>



## اکونو موزه؛ موزه بانو بی بی حیاتی کرمان

اکونو موزه بانو حیاتی در گذر اصلی بازار بزرگ کرمان قرار دارد. قدمت این بنا به سال ۱۲۶۷ ه.ش و اواخر دوره قاجار باز می گردد. در این سال، ساختمان موزه به عنوان بانک شاهنشاهی ایران و انگلیس ساخته شد. چندی بعد به مدرسه تغییر کاربری داد. نام آن را به احترام بانوی شاعر و عارف کرمانی، بی بی حیاتی گذاشتند. پس از آن برای ۳۷ سال به مکانی متروکه تبدیل شد تا سرانجام آن را بازسازی کردند. از زمستان ۱۳۹۴ به عنوان اکونو موزه بانو حیاتی آغاز به کار کرد.

این موزه که به حرفه و صنعت مردم کرمان اختصاص دارد در ۱۰ غرفه، هنر و صنایع دستی کرمان مانند مسگری، سفالگری، پته و قالی بافی را به نمایش می گذارد. همچنین، غرفه ای در این موزه وجود دارد که وسایل هنری و تزئیناتی که کرمانی ها در خانه خود به کار می برند را به تصویر می کشد.

## موزه بانو بی بی حیاتی روی نقشه گوگل

<https://goo.gl/maps/6tubQTcLjYkDZxZJ9>



### قلعه دختر کرمان؛ آتشکده آناهیتا

این بنا که قلعه کهنه نیز نامیده می شود، در تپه‌های شرقی کرمان قرار دارد. قدمت قلعه دختر به قبل از اسلام بازمی‌گردد. این قلعه از خشت و گل رس ساخته شده است. قلعه دختر پرستشگاه آناهیتای باستانی بود. در اصل همان آتشکده آناهیتاست که لقب کهن ترین اثر باستانی شهر کرمان را گرفته است. از این قلعه چیز زیادی برجای نمانده و دیوارهای آن در اثر فرسایش و گذر زمان ویران شده است.

### قلعه دختر روی نقشه گوگل

<https://goo.gl/maps/pCW3AVjpZEhbkmW98>



## آرامگاه مشتاقیه؛ گنبد مشتاقیه



یکی دیگر از دیدنی های کرمان آرامگاه مشتاقیه است که آن را با نام سه گنبدان هم می شناسند. در آرامگاه مشتاقیه مقبره عارفان و صوفیانی قرار داد که عمر و زندگی خود را وقف شناخت خود و خدا کرده بودند. آرامگاه مشتاقیه در ابتدا به منظور تدفین میرزا حسین خان راینی، حاکم کرمان در اواخر دوره زندیه و جد اعلای سادات معروف به میرحسینی راینی

ساخته شد. نام گذاری این آرامگاه به مشتاقیه به علت دفن مشتاق علی شاه در این مکان است. می گویند که مشتاق علی شاه قرآن را با نوای سه تار می خوانده است.

## آرامگاه مشتاقیه روی نقشه گوگل

<https://goo.gl/maps/BDU8obFPYhqFUNmm7>

## باغ سنگی؛ باغ درویش خان کرمان



باغ درویش خان در ۴۵ کیلومتری سیرجان در کرمان واقع شده است. پدیدآورنده این باغ، درویش خان اسفندیارپور می باشد. وی مرد گر و لالی بود که به دنبال اصلاحات ارضی در سال ۱۳۴۰ که مالکیت بخش زیادی از زمین هایش را از دست می دهد، تصمیم می گیرد اعتراض را به این نحو نشان دهد. او در زمینش گودالی نیم متری حفر می کند و تنه ی درخت خشکیده ای را در آن می گذارد. در نهایت شروع به آویزان کردن سنگ هایی

چند کیلویی به شاخه ی درختان با کمک کابل و یا شاخه خود درختان می کند. او سال ها همین کار را ادامه می دهد تا اینکه در اواخر حیاتش وسعت این باغ به ۱۰۰۰ متر و تعداد درختانش به ۱۸۰ عدد می رسد.

## باغ درویش خان کرمان روی نقشه گوگل

<https://goo.gl/maps/cMzeDhkC3NNNoHNBZA>

## جاذبه‌های طبیعی برای علاقه‌مندان به طبیعت

از جنگل‌های انبوه و کوه‌ها گرفته تا کویرها و بیابان‌های دست‌نخورده، و جب‌به‌جب استان کرمان از زیبایی‌های طبیعت لبریز شده است.

### میمند؛ روستای صخره‌ای



در ۳۸ کیلومتری شمال شرقی شهر بابک استان کرمان، روستایی تاریخی دره‌ای خود را به روی گردشگران داخلی و خارجی گشوده است. بسیاری از کارشناسان پیشینه آن را بین ۸ تا ۱۲ هزار سال می‌دانند. میمند به واسطه ساختار خانه‌هایش بسیار مورد توجه قرار می‌گیرد. روستا در دل تپه‌ها قرار دارد و تا نزدیکی ورودی هیچ نشانه‌ای از آن را نمی‌بینید. چند برج دیدبانی (قلعه)، با

پلان دایره‌ای شکل بر فراز تپه‌های مجاور روستا دیده می‌شود که از آنها می‌توان دژ میمند را دید. نقاط خاصی در روستا وجود دارند که به آنها «رخنه» می‌گویند و دسترسی از بام میمند به روستا از طریق آنها امکان‌پذیر است.

### روستای میمند روی نقشه گوگل

<https://goo.gl/maps/DBDAF3hrTpsALMBn7>

### کلوت‌های شهداد؛ گرم‌ترین نقطه کره زمین



کلوت به برجستگی‌هایی گفته می‌شود که بین شیارهای U شکل ایجاد شده‌اند. برخی منظره کلوت‌های شهداد را چشم‌اندازی ماورایی توصیف می‌کنند. در نزدیکی کلوت‌های شهداد و در دل دشت لوت، تمدنی با قدمت بیش از ۶ هزار سال کشف

شده است. کلوت های شهداد از لحاظ شکل ناهمواری و شرایط پیدایش، پدیده‌ای بی نظیر در دنیا به شمار می‌روند. هنوز اصول پیدایش آنها در هاله‌ای از ابهام قرار دارد. در سال ۲۰۰۵ نیز ناسا دمای هوا در این قسمت را حدود ۷۰,۷ درجه سانتیگراد اندازه گیری کرد.

### تفریحات در کلوت های شهداد

- تماشای جلوه‌های آسمان
- SAFARI
- عکاسی
- پیاده روی
- موتور چهارچرخ
- شتر سواری

### کلوت‌های شهداد روی نقشه گوگل

<https://goo.gl/maps/a2bYngDbh8MnFwYB9>

### آبشار کشیت؛ دره بهشت

این آبشار در دل کویرهای کرمان واقع شده است. ترکیب این آبشار، آب‌وهوا و دره‌های اطراف باعث رشد خزه و سرخس شده که محیطی سرسبز را میان کویرهای کرمان پدید می‌آورد. آبشار کشیت دریاچه عمیقی با وسعت ۶۰۰ مترمربع می‌سازد. وجود چنین آبشاری در دل کویر باعث شده مردم بومی به این دره بهشت بگویند.

### آبشار کشیت روی نقشه گوگل

<https://goo.gl/maps/bMync55F276rF9sh9>



### آبشارهای سیمک؛ مخصوص کوهنوردی

آبشارهای سیمک در ۳۵ کیلومتری شمال کرمان، در روستای کوهپایه قرار دارد. در این منطقه اردوگاه هایی نیز وجود دارد که باعث جذب گردشگر شده است. در سیمک ۱۳ آبشار وجود دارد که محیط مناسبی برای کوهنوردان و صخره‌نوردان فراهم کرده است. آبشارهای سیمک روی نقشه گوگل

<https://goo.gl/maps/kh35FSiU3kRf9eUp8>



### دره راگه؛ دره جن و پری

دره راگه کرمان در جنوب شرقی رفسنجان قرار دارد. این دره سومین ژئوپارک طبیعی ایران است که حدود ۲۰ کیلومتر امتداد دارد. دیواره‌های فرسایش یافته، بلند و مخوف که جریان آب در میان آن قرار دارد زیبایی این دره را دوچندان کرده است. ظاهر ترسناک و پر رمز و راز این دره موجب شده که مردم بومی پای افسانه‌های جن و پری را به دره راگه کرمان بکشند.

دره راگه روی نقشه گوگل

<https://goo.gl/maps/Lr34zmvzA3bGKy699>



### جاذبه‌های تفریحی خاص در کرمان

اگر اهل تجربه تفریحات جدید در طول سفرهای خود هستید کرمان یکی از نقاطی است که تفریحات منحصر به فرد و جذابی برای شما دارد.

### پیست اسکی سیرچ؛ لذت سرما در کویر



پیست اسکی سیرچ یکی از بزرگ‌ترین پیست‌های اسکی ایران است که در جاده سیرچ و بر روی قله جفتان شهر کرمان ساخته شده است. یکی از دلایل اهمیت این پیست اسکی بی‌همتای آن است. در جنوب شرقی کشور فقط این مکان به‌عنوان پیست اسکی برفی فعالیت می‌کند. شما می‌توانید در طول سال به این پیست اسکی بروید. پیست اسکی سیرچ، تنها پیستی است که دقیقاً کنار کویر ساخته شده است.

### پیست اسکی سیرچ روی نقشه گوگل

<https://goo.gl/maps/gXWtAQ6jbcqwc5eQx7>

### جنگل پردیسان قائم؛ بزرگ‌ترین جنگل دست‌کاشت ایران

جنگل پردیسان قائم به‌همت دکتر مظفر بقایی میان کوه‌های صاحب‌الزمان ساخته شد تا از محیط‌زیست این منطقه محافظت کند. در این جنگل حدود ۵۰۰ هزار درخت همچون سرو، نارون و کاج کاشته شده است. جنگل



پردیسان امکانات تفریحی زیادی مانند پیست موتورسواری، دوچرخه‌سواری یا کارتینگ، شهر بازی، آبشار مصنوعی، رستوران سنتی و کافی‌شاپ دارد.  
جنگل پردیسان قائم روی نقشه گوگل

<https://goo.gl/maps/qYXmtbmFb7NvtHmQA>



### بهترین مراکز خرید و بازارهای کرمان

- مجتمع تجاری شفا
- پاساژ اطلس
- بازار بزرگ ستاره
- بازار بزرگ کرمان

### معروف ترین غذاهای سنتی کرمان

- آبگوشت بز قورمه
- خورش آلوچه
- لپه پلو با زیره
- آش گندم شیر
- کشک کدو



### پرطرفدارترین رستوران های کرمان

- رستوران سنتی خانه کیخسرو
- رستوران شبهای تیگران
- رستوران متولی باشی
- رستوران سید یحیی
- چای خانه وکیل

### خاص ترین سوغاتی های کرمان

- شیرینی کلمپه
- کماج سهن
- قاووت
- زیره
- پسته
- اشیا مسی
- قالی و قالیچه های افشار
- گلیم سیرجان
- بالشت های پته دوزی
- خورجین
- رومیزی های آجیده دوزی

## سخن پایانی

شهر کرمان از جمله شهرهای دیدنی ایران است که با وجود داشتن دیدنی‌های فرهنگی، تاریخی و طبیعی تا حد زیادی ناشناخته مانده است. شهر کرمان در چند دهه اخیر مورد توجه گردشگران قرار گرفته است. در نیمه‌ی دوم سال که هوا خنک‌تر می‌باشد مسافران زیادی از آن بازدید می‌کنند.

در تنظیم این مقاله از منابع زیر استفاده شده است:

<https://www.alibaba.ir/>  
<https://safarmarket.com/>  
<https://tourgardan.com/>  
<https://www.karnaval.ir/>  
<https://www.kojaro.com/>

تهیه و تنظیم: آيسان پژوهان فر  
ویرایش: تیم تولید محتوای عالی گرد