

تاریخچه و قدمت شهر ساری

ساری یکی از قدیمی ترین شهرهای کشور است و به آن «دارالمک تاریخی مازندران» می گویند. باستان شناسان قدمت ساری را مربوط به چهارهزار سال قبل از میلاد مسیح و دوره «مس سنگی» می دانند. یکی از دلایل این ادعا سفال های ۶۰۰۰ ساله ای است که در این شهر اکتشاف شده. ساری در دوره های مختلف تاریخ مورد توجه حاکمان ایران قرار گرفت که از دوره صفویه این توجه بیشتر شد و در دوره پهلوی به اوج خود رسید. در دوره پهلوی اول شهرسازی نوین در ساری شروع شد، به گونه ای که این شهر، اولین شهر در بین دیگر شهرهای شمالی کشور بود که ساخت راه آهن سراسری ایران از آنجا شروع شد. در سال ۱۳۰۸ شمسی اولین سفر ریلی ساری به ترکمن انجام شد.

مسیرهای ساری - تهران

شهرهای مازندران نزدیک ترین شهرها به تهران هستند که این نزدیکی از جهات مختلف دارای اهمیت است. از دیدگاه گردشگری نزدیک بودن مازندران به پایتخت، این استان را به مکانی مناسب برای تعطیلات سالانه و به خصوص تعطیلات آخر هفته تبدیل کرده است. ممکن است در ذهن تان این سوال بوجود آمده باشد که از چه مسیری می توان از تهران به ساری رسید و بهترین مسیر کدام است؟ شما می توانید با ماشین، قطار و یا هواپیما از تهران به ساری و برعکس سفر کنید.

مسیرهای جاده ای تهران به ساری

اگر می خواهید با ماشین از تهران به ساری سفر کنید می توانید یکی از این سه مسیر را انتخاب کنید:



نقشه مسیر تهران - ساری از جاده هراز و جاده فیروزکوه

۱- **جاده فیروزکوه:** اگر این مسیر را انتخاب کنید، پس از طی ۲۸۰ کیلومتر به مقصد می‌رسید. در طی مسیر از پردیس، دماوند، فیروزکوه، پل سفید، شیرگاه و قائم شهر عبور می‌کنید و به ساری می‌رسید. جاده فیروزکوه به علت مسطح بودن نسبت به سایر مسیرها ایمنی بیشتری دارد ولی در طول مسیر به ویژه محدوده گدوک مراقب باشید تا با مه غلیظ غافلگیر نشوید. این جاده شش لاین رفت و برگشت دارد که همین موجب کاهش بار ترافیکی جاده می‌شود.



جاده فیروزکوه

۲- **جاده هراز:** این مسیر نسبت به جاده فیروزکوه ۳۰ کیلومتر کوتاه‌تر و حدود ۲۵۰ کیلومتر است. برای طی این مسیر از تهران به پردیس، رودهن و از جاده زیبای هراز به آبعلی، آمل و سپس بابل، قائم شهر و ساری می‌رسید. جاده هراز مهمترین جاده تهران به شمال کشور است که ۳۵ درصد مسافران نوروزی این مسیر را برای تردد انتخاب می‌کنند. یکی از دلایل این انتخاب، زیبایی جاده هراز است.



جاده هراز

این جاده در امتداد رودخانه هراز و شامل ۱۵ تونل است؛ و بعد از جاده چالوس، دومین جاده زیبای کشور به شمار می رود. نمای زیبا و باشکوه قله دماوند در طول مسیر همراه شماست. این جاده نزدیک ترین راه اصلی به قله دماوند است؛ اما از خطرات جاده هراز می توان به ریزش بهمن، سنگ و تصادفات زیاد آن اشاره کرد.



نمای دماوند از جاده هراز در زمستان

۳- **جاده چالوس**: این مسیر، طولانی ترین مسیر جاده ای بین تهران تا ساری و حدود ۳۲۴ کیلومتر است. در مسیر تهران به ساری از جاده چالوس، از شهرهای گچسر، چالوس، نوشهر، نور، محمودآباد، آمل، بابل و قائم شهر عبور می کنید و به ساری می رسید. جاده چالوس را زیباترین جاده ایران می دانند که قطر رشته کوه البرز را در برمی گیرد و به همین دلیل شامل تونل ها و پل های زیبا و زیادی می باشد.



نقشه مسیر تهران به ساری از جاده چالوس

مسیر ریلی تهران - ساری



ایستگاه راه آهن ساری

مسیر ریلی تهران - ساری یکی از زیباترین مسیرهای ریلی در ایران است. در مسیر تهران به گرمسار شاهد زیبایی های کویر هستید و بعد از گرمسار به کوه و جنگل می رسید. از زیبایی های این مسیر می توان به تونل گدوک اشاره کرد که با طول بیش از ۲۸۰۰ متر، طولانی ترین تونل این مسیر است. از دیدنی های دیگر مسیر ریلی تهران به ساری پل ورسک می باشد که در سال ۱۳۵۶ شمسی به عنوان یک اثر ملی به ثبت رسیده است. پل ورسک زمان رضاشاه و به دست مهندسان آلمانی و اتریشی با ارتفاع بیش از ۱۰۰ متر و طول ۶۶ متر ساخته شده است.



پل ورسک

در مسیر ریلی تهران به ساری ۲۴ ایستگاه وجود دارد که مهمترین آنها گرمسار، زرین دشت، مهاباد، فیروزکوه، سوادکوه، پل سفید، زیرآب، شیرگاه، قائم شهر و ساری است. از قطارهای موجود در این مسیر می توان به قطار ۳ ستاره و ۴ تخته البرز، قطار ۲ ستاره و ۶ تخته نسیم و قطار ۳ ستاره اتوبوسی اشاره کرد.



ایستگاه ورسک

مسیر هوایی تهران - ساری



فرودگاه بین المللی دشت ناز ساری

فاصله هوایی بین تهران تا ساری ۱۷۸ کیلومتر است که با خطوط پروازی به طور معمول ۴۳ دقیقه طول می کشد. البته این مدت در سریع ترین حالت بین ۱۵ تا ۲۰ دقیقه تخمین زده می شود. این پرواز بین فرودگاه های بین المللی مهرآباد تهران و دشت ناز ساری انجام می شود.

جاذبه های گردشگری ساری

در این بخش به معرفی و بررسی جاذبه های گردشگری ساری در سه بخش جاذبه های «مذهبی»، «طبیعی» و «تاریخی» می پردازیم.

جاذبه های مذهبی:

اکثریت مردم ساکن در ساری مسلمان و شیعه هستند. امامزاده ها و اماکن مذهبی زیادی در ساری و روستاهای اطراف آن وجود دارد که از مهمترین آنها می توان به «امامزاده یحیی» و «مسجد جامع» اشاره نمود.

بقعه تاریخی امامزاده یحیی(ع)



بقعه امامزاده یحیی

«بقعه امامزاده یحیی» یکی از قدیمی ترین اماکن مذهبی استان مازندران است که در سال ۱۳۱۳ شمسی به ثبت آثار ملی ایران رسیده است. امامزاده یحیی یکی از فرزندان امام موسی کاظم(ع) است که به همراه برادرش حسین و خواهرش سکینه در این مکان دفن شده اند. این بقعه تاریخی در قرن نهم هجری قمری و دوره مرعشیان بنا شده است. بقعه ۲۰ متر ارتفاع دارد و بدنه آن به شکل استوانه و گنبدش هرمی شکل و دوازده وجهی است. مصالح به کار گرفته شده در ساخت این بنا ملات آهکی، گچ و آجر می باشد. درب ورودی آن از قسمت شرقی بقعه است. درب و صندوق چوبی داخل آن قدمت بسیار زیادی دارد. این مقبره در زمینی به مساحت ۵۰۰ متر مربع قرار گرفته و برای بازدید از بقعه امامزاده یحیی نیاز به هماهنگی قبلی نیست.

علاوه بر ارزش تاریخی بقعه، این امامزاده محل اجتماعات مذهبی به خصوص در اعیاد و ایام سوگواری است. امامزاده یحیی در ماه رمضان میزبان روزه داران است. روزهای تا سوعا و عاشورا دسته های عزاداری در محوطه این امامزاده مراسم ویژه خود را برگزار می کنند.



برای بازدید از بقعه امامزاده یحیی(ع) کافی است به میدان ساعت، خیابان جمهوری (نادر) و کوچه بازار روز بروید و یا از مسیر زیر استفاده کنید:



نشانی امامزاده بیهی

<https://nshn.ir/77sbfXGhIF467i>

مسجد جامع ساری

«مسجد جامع ساری» قدیمی ترین و بزرگترین مسجد جامع مازندران است که در محله چناربن قرار دارد. ساختمان آن را مربوط به «دوره قاجار» می دانند که در دوره پهلوی بخش هایی به آن اضافه شده است. این مسجد تک ایوان است و سه محراب و چهار شبستان دارد. به جز شبستان جنوبی که مربوط به زمان قاجار است، بقیه در دوره پهلوی ساخته شده است. برخی معتقدند که این مسجد را بر خرابه های آتشکده ساسانی برپا کرده اند به همین دلیل درباره قدمت آن نظریه های متفاوتی وجود دارد. در کنار مسجد جامع ساری، دو مدرسه علمیه امامیه و امام علی(ع) قرار دارد. این مسجد در سال ۱۳۷۷ شمسی در آثار ملی ایران ثبت شده است. متأسفانه این مسجد در تابستان ۱۳۹۷ دچار آتش سوزی شد و به بخش های زیادی از آن آسیب وارد شد که در سال های بعد بخش زیادی از آن ترمیم و مرمت شد.

جاذبه های تاریخی

میدان ساعت

«برج میدان ساعت» جز بناهای تاریخی ساری محسوب می شود. در سال ۱۳۰۹ شمسی نمادی با معماری ایرانی- اروپایی در ساری ساخته شد که به برج ساعت معروف شد؛ اما این نماد در سال ۱۳۴۴ شمسی توسط شهرداری وقت تخریب شد. در سال ۱۳۵۵ شمسی بار دیگر برج ساعت جدید با اقتباس از برج قبلی توسط دانیال فلاحی طراحی و به دست معماران و کارگران ساروی ساخته شد. در حال حاضر این برج دارای چهار ساعت ساخت ژاپن است که صدای ناقوس آن ها رأس هر ساعت به گوش می رسد. برج ساعت در تقاطع چهار خیابان انقلاب، مدرس، ۱۸ دی و جمهوری اسلامی واقع شده است. میدان ساعت نماد شهر ساری و حتی استان مازندران محسوب می شود.



برج و میدان ساعت

عمارت فاضلی

در خیابان انقلاب و منطقه آب انبار نو عمارت آجری و زیبایی وجود دارد که خاندان فاضلی در آن زندگی می کردند. این ساختمان به عمارت فاضلی شهرت دارد و از دو عمارت تشکیل شده که بخش قدیمی آن در زمان قاجار و بخش دیگر در زمان پهلوی ساخته شده است. بدون شک معماری زیبا، شیشه های رنگی، درب، پنجره و سقف چوبی، بام سفالی، نقش و نگار اسلیمی و حوض چند ضلعی این عمارت شما را مجذوب خود خواهد کرد. این خانه شامل سه طبقه و سه حیاط است که طبقه زیرزمین شامل مطبخ و سرداب، طبقه دوم نشیمن و طبقه سوم شاه نشین است. هر طبقه معماری و تزئینات خاص خودش را دارد. این عمارت مانند تمام خانه های هم قدمت خود دارای اندرونی و بیرونی است.



عمارت فاضلی

عمارت فاضلی از سال ۱۳۸۸ تا ۱۳۹۱ شمسی مورد بازسازی و مرمت قرار گرفت و برای بازدید عموم به طور رایگان باز است. در نزدیکی این عمارت، خانه تاریخی کلبادی و آب انبار نو نیز قرار دارد که می توانید از آنها نیز بازدید کنید.



چوب و شیشه های رنگی در عمارت فاضلی

بنای شاطر گنبد

«بنای شاطر گنبد» یکی از بناهای تاریخی ساری است که قدمت آن به قرن نهم هجری و «دوره تیموریان» برمی گردد. این بنا آرامگاهی است که به شکل مکعبی و با آجر و گچ ساخته شده و گوشواره های هلالی شکل آن در بالای بنا خودنمایی می کند. بنای شاطر گنبد در یک کیلومتری جنوب ساری و روستای بالادزای و حاشیه غربی رودخانه تجن قرار گرفته است. از آنجایی که بنا در بین زمین های کشاورزی قرار دارد، عواملی مانند آب بستن زمین های کشاورزی موجب آسیب جدی به بنا شده است. تصویر زیر بنا را قبل از مرمت نشان می دهد. رشد انواع گیاهان بر روی بنا و درختان اطراف بیانگر وضعیت بنا است.



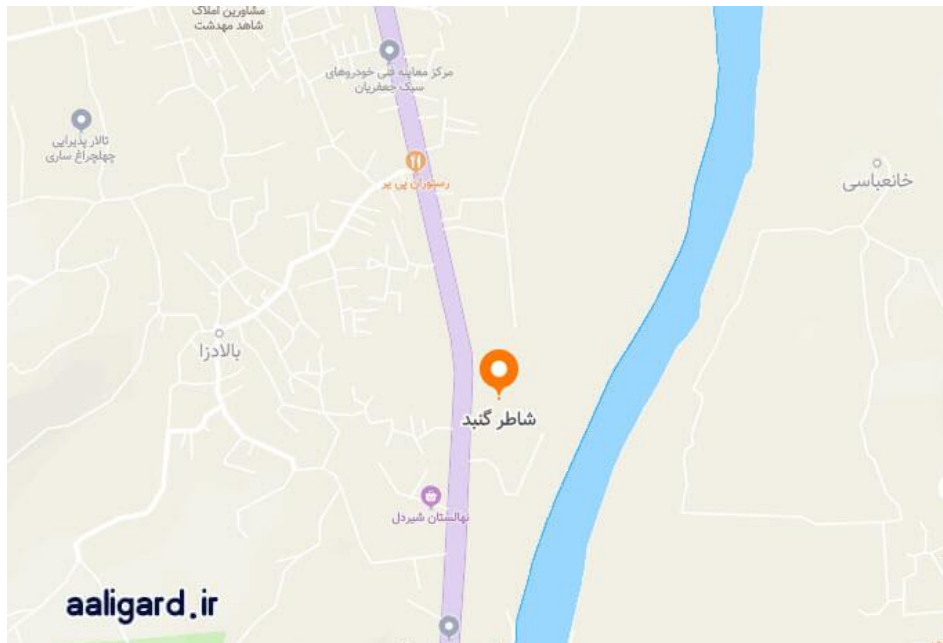
بنای شاطر گنبد قبل از مرمت

مرمت شاطر گنبد چندین سال جز برنامه های سازمان میراث فرهنگی بوده است که در سال های اخیر به سرانجام رسید. هرچند بسیاری از کارشناسان مرمت این اثر را غیراصولی دانسته اند.



مرمت بنای شاطر گنبد

برای بازدید از این بنا می توانید از مسیر زیر استفاده کنید.



نقشه مسیر بنای شاطر گنبد

<https://balad.ir/p/3AmFV1U4TjDsLU>

حمام تاریخی وزیری

«محلّه آب انبار نو» قدیمی ترین محلّه ساری است و اصلاً عجیب نیست اگر بگوییم در این محل می توانید یکی دیگر از بناهای تاریخی ساری را بازدید کنید. «حمام وزیری» بخشی از عمارت وزیری است که خاندان وزیر در آن زندگی می کردند. در حال حاضر عمارت اصلی وجود ندارد ولی این حمام که مربوط به دوره قاجار می باشد در سال ۱۳۷۹ مرمت و در ۱۳۸۱ ثبت ملی شده است. حمام وزیری شامل بخش هایی مانند گرمینه، آتشدان، انبار آب گرم و سرد و رختکن است. برای رسیدن به گرمینه باید از راهروی پیچ در پیچی عبور کنید. این راهروها در حمام های قدیمی مانند عایق گرما و سرمای بخش گرمینه حمام عمل می کردند. سقف از گنبد های کوچکی تشکیل شده است که بر روی برخی از آنها حفره هایی وجود دارد. از این حفره ها نمی توان به داخل حمام نگاه کرد اما مانند روزنه های نور برای داخل حمام هستند که علاوه بر روشنایی، برای افراد داخل حمام بیانگر زمان و وقت در شبانه روز بودند.



سقف حمام وزیری

این حمام به خانه کلبادی ها متصل است و در بخش شمالی این خانه قرار دارد. تنها راه ورود به حمام عبور از حیاط خانه کلبادی می باشد. این حمام به موزه تبدیل شده و بازدید برای عموم رایگان است.



فضای داخلی حمام وزیری

برج تاریخی رسکت

بخشی از دودانگه ساری در قرن سوم هجری قمری میزبان شهاب سنگی بود که به آن «شهاب سنگ اسپهبد شروین» می گفتند. در قرن پنجم هجری قمری خاندان باوند بر مازندران حکومت می کردند. بعد از درگذشت یکی از اعضاء این خاندان، آرامگاهی در کنار محل فرود آمدن شهاب سنگ اسپهبد شروین ساختند. برخی معتقدند که این برج در واقع یادبودی برای شهاب سنگ فرود آمده در این منطقه است. این برج سازه ای مدور با سقفی مخروطی شکل دارد. برج رسکت با ارتفاع ۱۸ متر از آجر و گچ ساخته شده و شامل کتیبه ای آجری به خط ساسانی و خط کوفی می باشد که بخش زیادی از این کتیبه از بین رفته است. در لبه های برج نقوش آجری زیبایی وجود دارد که هنر معماری ایرانی در آن زمان را به رخ می کشد. برج تاریخی رسکت در سال ۱۳۱۲ شمسی به ثبت آثار ملی درآمد. در سال ۱۳۹۰ برای حفاظت از برج، سقفی حلبی بر روی آن قرار دادند تا از آسیب بیشتر به آن جلوگیری شده و در فرصتی مناسب مرمت و بازسازی شود. برج بر روی شیب تندی قرار دارد که از دشت های اطراف نیز قابل مشاهده است. برای بازدید از این برج تاریخی باید از دوراهی کیاسر و سلیمان تنگه به سمت روستای رسکت بروید.



برج تاریخی رسکیت قبل از مرمت



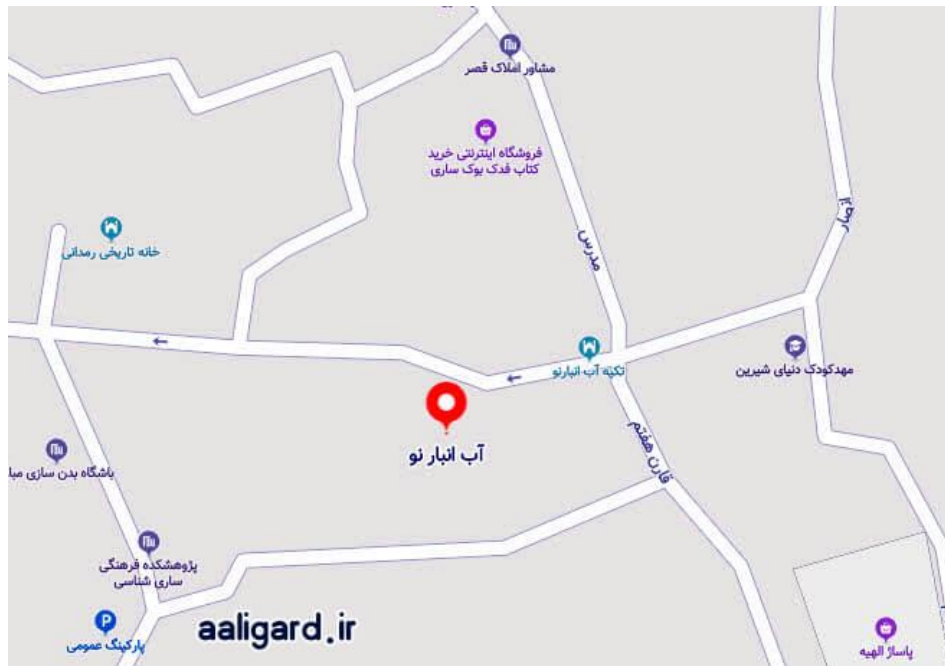
برج تاریخی رسکیت بعد از قرار دادن بام حلبی برای حفاظت از برج

آب انبار نو ساری

محلّه آب انبار نو ساری قدیمی ترین محلّه این شهر است که حدود ۲ کیلومتر مربع مساحت دارد و ۱۹ بنای تاریخی در این محدوده قرار گرفته است. قدمت برخی از آن ها به ۳۰۰ سال قبل برمی گردد. پیشنهاد می کنیم حتماً برای دیدن این محلّه وقت بگذارید و در کوچه های آن قدم بزنید و لذت ببرید.



از خیابان قارن و یا نشانی زیر می توانید به این محلّه زیبا و قدیمی بروید.



نشانی محله آب انبار نو

<https://balad.ir/p/2XNpAn16Dj8XXW>

یکی از سازه های قدیمی این منطقه، آب انبار نو یا در اصطلاح محلی «نو انبار» است که مربوط به زمان قاجار می باشد. آب انبار حوض بزرگ و سرپوشیده ای در زیرزمین است که در گذشته برای ذخیره آب استفاده می شد. هر آب انبار دارای بخش های اصلی سردر ورودی، پلکان، انبار آب، پاشیر و بادگیر است. پاشیر بخشی از آب انبار است که شیرهای بزرگی به مخزن متصل است و سکوهایی برای نشستن دارد. در این آب انبار تمام بخش های اصلی سالم باقی مانده است. آب انبار نو ساری مخزنی به ارتفاع ۱۳ متر و سقفی گنبدی با ۸ نورگیر دارد که ارتفاع کل آن به ۲۱ متر می رسد. سردر ورودی آب انبار با کاشی تزئین شده بود که بخشی از آن سالم مانده است.

جاذبه های طبیعی

ساری بخش مهمی از مازندران همیشه سرسبز است و بدون شک جاذبه های گردشگری طبیعی بی نظیری دارد. در این بخش نمونه هایی از جاذبه های طبیعی ساری را معرفی می کنیم. هرچند برای لذت بردن از این مناظر زیبا کفایت کمی از شهر ساری خارج شوید تا در جنگل، دشت، دریا و کوهپایه اطراف آن با دیدنی های منحصر بفردی مواجه شوید.

چشمه های باداب سورت

«چشمه های باداب سورت» از زیباترین و بی نظیرترین مناظر طبیعی ایران هستند. در جنوب ساری، در منطقه چهاردانگه و روستای اروست چشمه های آب معدنی زیبایی به صورت حوضچه های جدا از هم وجود دارد که دومین چشمه آب شور جهان بعد از «باموک کاله ترکیه» است. باداب سورت از چندین چشمه تشکیل شده که با سنگ های رسوبی از هم جدا شده اند و حتی در رنگ، مزه و حجم آب با هم متفاوت هستند. برخی از این چشمه ها بسیار شور بوده و در زمستان یخ نمی زنند؛ برخی دیگر ترش مزه و به رنگ های نارنجی و قرمز هستند که علت آن وجود رسوبات آهن در آب می باشد.



چشمه های باداب سورت

چشمه های باداب سورت در سال ۱۳۸۷ ثبت میراث طبیعی ایران شده و بعد از دماوند دومین میراث طبیعی مهم در ایران می باشد که به اندازه کافی مورد توجه قرار نگرفته است. در سال های اخیر با معرفی چشمه باداب سورت بازدید کنندگان زیادی به سوی آن جلب شده است. اگر می خواهید به دیدن این چشمه های زیبا در ارتفاع ۱۸۴۱ متری بروید، فصل بهار را پیشنهاد می دهیم تا علاوه بر چشمه های چشم نواز از پوشش گیاهی دشت های اطراف و جنگل های سوزنی بالادست چشمه لذت ببرید. نشانی چشمه های باداب سورت؛ ساری، کیاسر، سه راه تلماداره، روستای اروست است. البته از سمت سمنان هم می توان به این چشمه های زیبا رسید.

دریاچه چورت

در ۱۰ کیلومتری «روستای چورت» دریاچه زیبایی وجود دارد که در سال ۱۳۱۸ شمسی به دلیل رانش زمین و مسدود شدن راه خروجی چشمه های روان این منطقه به وجود آمده است. نام دیگر این چشمه «میانسه» است و آن را خواهر خوانده دریاچه خزر می دانند. وسعت این دریاچه ۲/۵ هکتار و در ارتفاع ۱۰۳۴ متری سطح دریا و در شکاف دره ای واقع شده است. دریاچه چورت بین جنگل های بکر ساری قرار دارد که اطراف آن مملو از درختان جنگلی است که برخی از این درختان مانند ازگیل، ولیک و گردو در پاییز محصول دارند.



دریاچه چورت در پاییز

این دریاچه قابلیت قایق رانی دارد و حتی برخی برای ماهی گیری به این منطقه می آیند. اما این ماهی ها از کجا آمده اند؟ با رهاسازی ماهی توسط روستائیان اطراف و با کمک مرغ های ماهی خوار به مرور زمان ماهی ها به این دریاچه زیبا آورده شده اند. کف دریاچه چورت مملو از تنه درختان قدیمی و چوب است به همین علت برای شناکردن مناسب نیست.



دریاچه چورت از نمای بالا

فاصله دریاچه چورت با چشمه های باداب سورت ۸۰ کیلومتر و با سد سلیمان تنگه ۵۰ کیلومتر است. اگر قصد دیدن این دریاچه زیبا را دارید می توانید چادر مسافرتی با خود برده؛ در کنار آن چادر بزنید و در صورت به همراه داشتن امکانات سفر، شبی به یادماندنی با دوستان و خانواده را تجربه کنید. هر چند در روستای چورت خانه هایی برای اجاره وجود دارد. در هر چهار فصل سال به ویژه بهار، تابستان و پاییز می توانید سری به دریاچه چورت بزنید.

برای رسیدن به این مکان زیبا می توانید از نشانی زیر استفاده کنید:



دریاچه چورت

<https://balad.ir/p/6Sz5QMAnieBH4u>

سد سلیمان تنگه

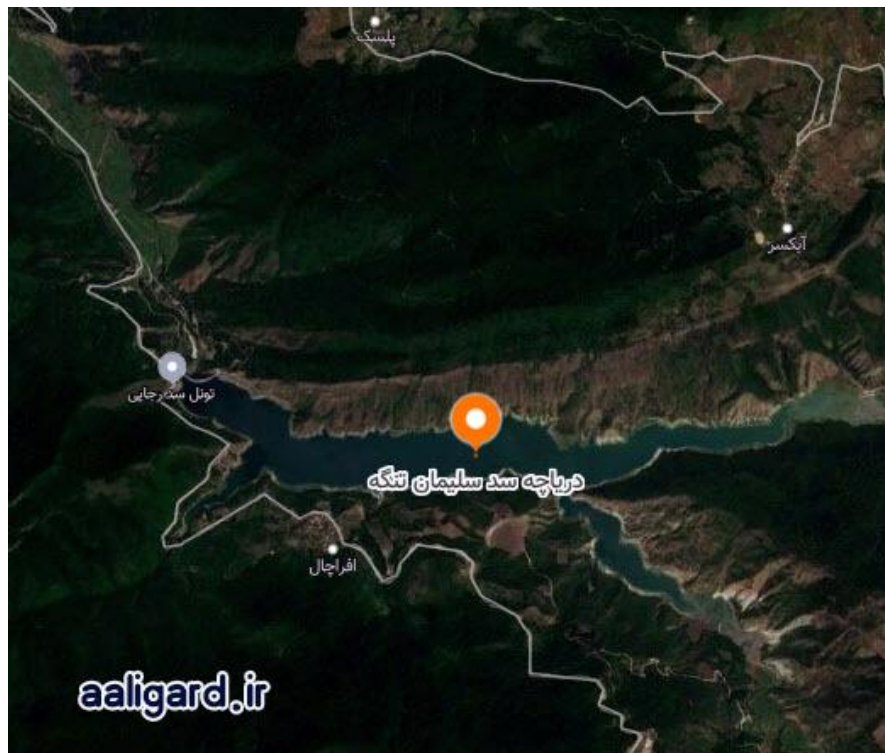
«سد سلیمان تنگه» یا «سد شهید رجایی» در ۴۵ کیلومتری جنوب غربی ساری در منطقه دودانگه و نزدیک روستای افراچال واقع شده است. این سد را با نام «سد سرمه تنگه» هم می‌شناسند. برخی معتقدند بناهای قدیمی که در این منطقه وجود داشته و به زیر آب رفته است، متعلق به حضرت سلیمان بوده و به همین دلیل به این دره سلیمان تنگه می‌گویند. ساخت این سد از سال ۱۳۷۰ آغاز و در سال ۱۳۷۵ به پایان رسید. سد از نوع بتنی دو قوسی با ارتفاع ۱۳۸۷ متر است که طول تاج سد ۴۲۷ متر و عرض آن ۷ متر می‌باشد. بازدیدکنندگان می‌توانند با تهیه بلیط از تاج سد دیدن کنند. با احداث این سد دریاچه‌ای به وسعت ۵۲۰ هکتار ایجاد شده که بسیار زیباست. هدف از احداث این سد تأمین آب کشاورزی و آشامیدنی، تولید برق و کنترل طغیان رودخانه بوده است.

در امتداد شیرین رود که به این دریاچه می‌ریزد، اسکله‌ای احداث شده که امکان قایق رانی و استراحت در طبیعت زیبای این منطقه را برای گردشگران به وجود آورده است. این منطقه برای کوهنوردی و پیاده روی نیز مناسب می‌باشد. اگر قصد دارید شب را در این منطقه بگذرانید، بهتر است از خانه‌ها و ویلاهای اجاره‌ای آن استفاده کنید و در صورتی که به ماهیگیری علاقه مند هستید، قلاب ماهیگیری با خود همراه داشته باشید؛ شاید بتوانید ماهی زردپر بگیرید. البته مراقب عمق آب باشید و فقط در کناره‌ها ماهیگیری کنید.



سد سلیمان تنگه

می توانید برای رسیدن به سد سلیمان تنگه از نشانی زیر استفاده کنید:



نشانی سد سلیمان تنگه

<https://balad.ir/p/77cEvw8MU5TWgi>



شاید باور نکنید که یکی از زیباترین تالاب های ایران که مملو از نیلوفرهای آبی و گیاهان آبیزی مانند نی است، در ساری واقع شده باشد. این تالاب در جاده دریای ساری به سمت فرح آباد و در روستای حمیدآباد واقع شده است. «تالاب حمیدآباد» در واقع آب‌بندانی با قدمت ۵۰۰ ساله می باشد که به دستور شاه عباس صفوی دوم ایجاد گردیده است. هدف از ساخت این آب‌بندان، آبیاری مزارع اطراف به کمک رودخانه تجن بود. این تالاب یک و نیم کیلومتر مربع مساحت دارد و یکی از مکان های مورد علاقه پرندگان مهاجر است. بهترین فصل برای تماشای این تالاب زیبا اوایل خرداد ماه تا اواسط تابستان است که فصل رویش و گل دادن نیلوفر آبی است. برای رسیدن به تالاب حمیدآباد می توانید از نشانی زیر استفاده کنید:



نشانی تالاب حمیدآباد ساری

<https://balad.ir/p/46Reuf9g3ZNo35>

پناهگاه حیات وحش سمسکنده

از سال ۱۳۵۴ شمسی بخشی از جنگل‌های جنوب شرقی ساری معروف به «سمسکنده» تحت حفاظت قرار گرفت. وسعت این منطقه حدود ۱۰ هکتار است که علاوه بر پوشش گیاهی و درختان بلوط، ممرز، توسکا و انجیلی، حیوانات زیادی به زیست خود در آن ادامه می‌دهند و مورد حفاظت محیط زیست هستند. گربه‌های جنگلی، سمور، گوزن زرد ایرانی و گوزن قرمز خزری یا مرال با خاطری آسوده در این منطقه زندگی می‌کنند.



بهار زیباترین فصل برای رفتن به پناهگاه حیات وحش سمسکنده است و تابستان شرجی ترین فصل برای سفر به این جنگل زیباست؛ اما اگر می خواهید گوزن ها و مَرال ها را از فاصله نزدیک ببینید در فصل زاد و ولد گوزن ها به حیات وحش سمسکنده سفر کنید که از ابتدای شهریور تا اواخر مهر ماه می باشد.



گوزن زرد ایرانی در پناهگاه حیات وحش سمسکنده
برای رسیدن به پناهگاه حیات وحش سمسکنده می توانید از نشانی زیر استفاده کنید:



نشانی پناهگاه حیات وحش سمسکنده

<https://balad.ir/p/21zErRJBXdhLN>

از دیگر دیدنی های ساری می توان به موارد زیر اشاره نمود:

- ❖ مسجد جامع شاه عباسی
- ❖ موزه کلبادی
- ❖ بازار سنتی ساری
- ❖ دریاچه آئندان
- ❖ تالاب سراندون و بالندون
- ❖ پارک ملل
- ❖ پارک جنگلی شهید زارع

به شهر زیبای ساری سفر کنید و از جاذبه های گردشگری آن که به معروف ترین ها و مهمترین های آنها اشاره کردیم، لذت ببرید.

در تنظیم این مقاله از منابع زیر استفاده شده است:

<https://neshan.org/>

<https://www.karnaval.ir/route/tehran-to-sari>

<https://balad.ir/>

<https://fa.wikipedia.org/>

<https://ariabooking.ir/news/1173>

<https://behrah.com/direction.php?sid=475&did=137>

<http://iran.jakav.com/tourism/>

<https://ghasedak24.com/>

<https://www.samtik.com/mag/>

<https://mrbilit.com/mag/sari-train-station/>

<http://kishzoom.com/>

<https://www.irna.ir/news/82785624>

<https://www.tasnimnews.com/fa/news/1397/06/17/1822515>

<https://www.kojaro.com/attraction/>

<https://www.yjc.ir/fa/news/7531789/>

<https://www.biasafar.com/blog/soleyman-tangeh/>

<https://www.tasnimnews.com/fa/news/1398/05/31/2080888/>

<https://www.mporg.ir/home>

کلمات کلیدی: ایرانگردی، جاذبه های گردشگری ساری، جاذبه های مذهبی، جاذبه های تاریخی، جاذبه های طبیعی، استان مازندران، شهر ساری، ایران.
نویسنده: سمانه ملکی

